

MAPA

LASTARRIA

MTB LASTARRIA

Las pistas y senderos se enumeran en orden de dificultad, siendo verde dificultad baja, azul media y negra alta.

EMPIEZA AQUÍ HACIA ABAJO

	SKILLS / 400 mts.
	COPIHUES / 1.500 mts.
	CONCÓN BAJO / 300 mts.
	LOS MONOS / 1.400 mts.
	CARPINTERO / 2.500 mts.
	CONCÓN ALTO / 260 mts.
	TORCAZA / 1.100 mts.
	TRARO / 850 mts.
	DH CLÁSICO/ 1.600 mts.

 INICIO PISTA / SENDERO

 SUBIDA

 RUTA S-92

 CONEXIONES

Park: sendero natural técnico

Trail: línea fluida construida

 Baja / park

 Baja / trail



 Media / park

 Media / trail







 Alta / park

 Alta / trail

TREKKING LASTARRIA

-  HUMEDAL / 1.000 mts.
20 min. / Dificultad baja
-  VOLCANES / 900 mts.
35 min. / Dificultad media

Simbología

-  Usted está aquí
-  Mirador
-  Villa Lastarria
-  Zona de descanso
-  Torre Mirador
-  Zona de restauración

